

УТВЕРЖДАЮ

Директор МАОУ СОШ №171

Деменева С.Г.

Приказ от 26.03.2024г. №119/1-О

М.П. №171



**ПАСПОРТ  
доступности объекта социальной инфраструктуры  
и предоставляемых на нем услуг**

« 26 » марта 2024 г.

**1. Общие сведения об объекте**

1.1. Вид (наименование) объекта: здание, Муниципальное автономное образовательное учреждение средняя общеобразовательная школа №171

1.2. Полный почтовый адрес объекта 620131 Свердловская область, г. Екатеринбург, ул.Крауля, 89

1.3. Сведения о размещении объекта:

- отдельно стоящее здание 4 этажа, 7531,5 кв.

- наличие прилегающего земельного участка (да, нет); 41541 кв.м

1.4. Год постройки здания 1989г., последнего капитального ремонта: нет

1.5. Дата предстоящих плановых ремонтных работ: текущий июнь-июль 2024г, капитальный не планируется.

1.6. сведения об организации, расположенной на объекте:

1.6.1. Название организации (учреждения), (полное юридическое наименование – согласно Уставу, краткое наименование): Муниципальное автономное образовательное учреждение Средняя общеобразовательная школа №171, сокращенное наименование по учредительским документам МАОУ СОШ №171

1.6.2. Юридический адрес организации (учреждения): 620131 Свердловская область, г. Екатеринбург, ул.Крауля, 89, телефон: (343) 242-73-70, e-mail: soch171@eduekb.ru

1.6.3. Основание для пользования объектом (оперативное управление, аренда, собственность): оперативное управление

1.6.4. Форма собственности (государственная(федеральная, региональная), муниципальная, частная): муниципальная

1.6.5. Вышестоящая организация (наименование): Департамент образования Администрации города Екатеринбурга

1.6.6. Юридический адрес вышестоящей организации, телефон, электронная почта : 620014 Свердловская область, г. Екатеринбург, проспект Ленина, 24а, +7 (343) 304-12-51, eduekb@ekadm.ru

**2. Характеристика деятельности организации на объекте (по обслуживанию населения)**

2.1 Сфера деятельности (здравоохранение, образование, социальная защита, физическая культура и спорт, культура, связь и информация, транспорт, жилой фонд, потребительский рынок и сфера услуг, др.): образование

2.2 Категории обслуживаемого населения по возрасту: (дети, взрослые трудоспособного возраста, пожилые; все возрастные категории): дети 6,6-18 лет

2.3 Категории обслуживаемых инвалидов (инвалиды, передвигающихся на креслах-колясках, инвалиды с нарушением опорно-двигательного аппарата, инвалиды с нарушением зрения, инвалиды с нарушением слуха, инвалиды с умственными нарушениями):инвалиды с нарушением слуха, инвалиды с умственными нарушениями.

2.4 Виды услуг: предоставление общедоступного бесплатного начального общего, основного общего, среднего общего образования по основным образовательным программам начального общего, основного общего, среднего общего образования, осуществление деятельности по программам дополнительного образования.

Управление социальной политикой  
№26

№х. № Пр от « 02 »  
05 2024г.

2.5 Форма оказания услуг (на объекте, с длительным пребыванием, с проживанием, на дому, дистанционно) : на объекте, на дому, дистанционно.

2.6 Плановая мощность: посещаемость (количество обслуживаемых граждан в день) 1050; вместимость 1200, пропускная способность 1050.

2.7 Участие в исполнении ИПР или абилитации инвалида (ребенка-инвалида) (да, нет)

### 3. Состояние доступности объекта и предоставляемых на нем услуг

3.1 Путь следования к объекту пассажирским транспортом

(описать маршрут движения с использованием пассажирского транспорта): автобус №28, 38 остановка «Крауля», троллейбус №26, 35 остановка «Крауля»

наличие адаптированного пассажирского транспорта к объекту: нет

3.2 Путь к объекту от ближайшей остановки пассажирского транспорта: Крауля

3.2.1 расстояние до объекта от остановки транспорта 500 метров

3.2.2 время движения (пешком) 15-20 минут;

3.2.3 наличие выделенного от проезжей части пешеходного пути (да, нет)

3.2.4 Перекрестки: *нерегулируемые*; регулируемые, *со звуковой сигнализацией, таймером*; *нет*: регулируемый перекресток (Крауля – Рабочих)

3.2.5 Информация на пути следования к объекту (*акустическая, тактильная, визуальная*) нет

3.2.6 Перепады высоты на пути (съезды с тротуара и др.): есть, нет;

Их обустройство для инвалидов на коляске: *да*, нет;

### 3.3 Организация доступности объекта и предоставляемых на нем услуг для инвалидов – форма обслуживания\*

№№ п/п	Категория инвалидов (вид нарушения)	Вариант организации доступности объекта (формы обслуживания)**
1.	<b>Все категории инвалидов и МГН</b>	нет
	<i>в том числе инвалиды:</i>	
2	передвигающиеся на креслах-колясках	нет
3	с нарушениями опорно-двигательного аппарата	нет
4	с нарушениями зрения	нет
5	с нарушениями слуха	нет
6	с умственными нарушениями	ДЧ

\* - с учетом СП 35-101-2001, СП 31-102-99

\*\* - указывается один из вариантов ответа: «А» (доступность всех зон и помещений – универсальная); «Б» (специально выделенные для инвалидов участки и помещения); «ДУ» - (дополнительная помощь сотрудника, услуги на дому, дистанционно); «Нет» (не организована доступность).



#### 4. Управленческое решение

##### 4.1. Рекомендации по адаптации основных структурных элементов объекта:

№№ г \ п	Основные структурно-функциональные зоны	Рекомендации по адаптации объекта (вид работы)			
		Не нуждается (доступ обеспечен)	Ремонт (текущий, капитальный)	Индивидуальное решение с ТСР	Технические решения невозможны - организация альтернативной формы обслуживания
1	Территория, прилегающая к зданию (участок)		Текущий ремонт пешеходной зоны		
2	Вход (входы) в здание	Доступ обеспечен			
3	Путь (пути) движения внутри здания (в т.ч. пути эвакуации)		Оснащение оборудованием (тактильная разметка, контрастная маркировка)		Помощь сотрудника
4	Зона целевого назначения здания (целевого посещения объекта)		Оснащение техническими средствами		Помощь сотрудника
5	Санитарно-гигиенические помещения		Капитальный ремонт (реконструкция санузла)		Помощь сотрудника
6	Система информации и связи (на всех зонах)		Оснащение техническими средствами (средствами информационной поддержки и навигации)		Помощь сотрудника
7	Пути движения к объекту (от остановки транспорта)	Доступ обеспечен			Помощь по запросу
8	<b>Все зоны и участки</b>		Требуется капитальный ремонт и оснащение оборудованием путей движения		





\* Указываются конкретные рекомендации по каждой структурно-функциональной зоне

4.2. Период проведения работ: в рамках исполнения Плана мероприятий по адаптации основных структурных элементов объекта социальной инфраструктуры МАОУ СОШ №171 на 2024-2029гг.

4.3 Ожидаемый результат (по состоянию доступности объекта) после выполнения работ по адаптации объекта основных структурно-функциональных зон объекта: улучшение доступности объекта для передвижения на креслах-колясках – ДУ, с нарушением опорно-двигательного аппарата ДУ, с нарушением зрения – ДУ, с нарушением слуха – ДУ, с умственными нарушениями – ДЧ.

5. Паспорт доступности социальной инфраструктуры и предоставляемых на нем услуг (далее Паспорт доступности объекта) разработан комиссией по обследованию и паспортизации объекта социальной инфраструктуры и предоставляемых на ней услуг (далее Комиссия);

Председатель комиссии: \_\_\_\_\_  Н.А.Иваницкая

Члены комиссии : \_\_\_\_\_  С.Г.Деменова  
\_\_\_\_\_  Л.М.Карачева  
\_\_\_\_\_  Ф.Н.Климов  
\_\_\_\_\_  Т.Е.Понятовская

6. Копия паспорта доступности объекта направлена \_\_\_\_\_

в Управление социальной политики №26

(наименование территориального отраслевого исполнительного органа государственной власти Свердловской области  
- управление социальной политики Министерства социальной политики Свердловской области)

для размещения информации о состоянии доступности объекта социальной инфраструктуры и предоставляемых на ней услуг для инвалидов и других маломобильных групп населения Свердловской области в автоматизированной информационной системе «Доступная среда в Свердловской области» в информационно-телекоммуникационной сети «Интернет»